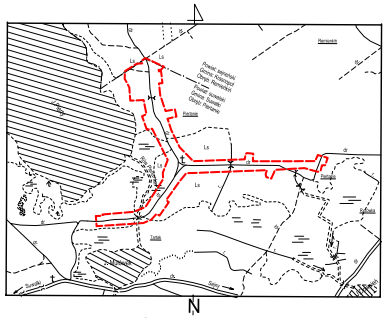

SZKIC ORIENTACJI

Arkusz Nr 4(6)

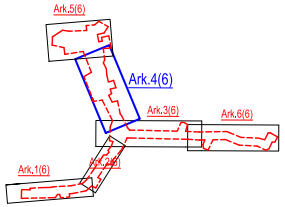

MAPA DO CELÓW PROJEKTOWYCH- Skala 1:500

Nr ewidencji zgłoszenia: GKN.6642.413.2023

Województwo	podlaskie	
Powiat	suwalski	
Jednostka ewidencyjna	**identyfikator**	**Suwałki 201207_3**
Obręb ewidencyjny	obręb	Pierłanie 201207_2.0029
Jednostka ewidencyjna	identyfikator	Suwałki 201207_3
Obręb ewidencyjny	obręb	Tartak 201207_2.0039
Nazwa układu współrzędnych	Prostokątnych płaskich	2000/24
	Wysokościowy	Amsterdam (PL-EVRF2007)

Arkusz mapy: 8.215.13.13.4.4, 8.215.13.14.3.3, 8.215.13.18.2.2, 8.215.13.19.1.1, 8.215.13.18.2.4, 8.215.13.19.1.3, 8.215.13.19.3.1, 8.215.13.19.3.3, 8.215.13.23.2.2, 8.215.13.24.1.1, 8.215.13.23.2.3, 8.215.13.23.2.4, 8.215.13.24.1.3, 8.215.13.19.3.4, 8.215.13.19.4.3, 8.215.13.19.4.4

Oznaczenie nieruchomości	Pierłanie-Tartak
Oznaczenie granic opracowania	— — — —
Oznaczenie i informacje o służebnościach gruntowych mających wpływ na zagospodarowanie gruntów zlokalizowanych w granicach projektowanej inwestycji:	Wykonanie niniejszej mapy nie było poprzedzone ustaleniami dotyczącymi ewentualnych służebności gruntowych obciążających grunty położone w granicach projektowanej inwestycji budowlanej.
Oznaczenie: rzeźba terenu (warstwice)	brak
Kontur użytku gruntowego - oznaczony symbolem nie ujawniony w bazie danych ewidencji gruntów i budynków	- - - - - - - - - - - -

Poza wykazanymi na niniejszej mapie urządzeniami podziemnymi nie wyklucza się istnienia urządzeń podziemnych, które nie zostały zainwentaryzowane lub brak było informacji o istnieniu.

Niniejszą mapę sporządzono na podstawie istniejących materiałów archiwalnych stanowiących zasób Państwowego Ośrodka Dokumentacji Geodezyjnej i Kartograficznej w Suwałkach oraz pomiaru uzupełniającego z roku 2023.

Niniejszą mapę sytuacyjno - wysokościową opracował:
Geodeta Uprawniony Mariusz Harmuszkiewicz
Nr uprawnień 16934

Usługi Geodezyjno-Kartograficzne
Mariusz Harmuszkiewicz
16-400 Suwałki, ul. Kościuszki 110p.5
tel./fax 87 563-03-12, 503-341-203
NIP 844-109-56-95 REG. 790669300

GEODETA UPRAWNIONY
Mariusz Harmuszkiewicz
Świadectwo nr 16934
16-400 Suwałki, ul. Kościuszki 110 p.5
tel./fax 87 563 03 12, 503 341 203

Pieczątka
NAZWA FIRMY - WYKONAWCA

Pieczątka
Imię i nazwisko , nr uprawnień
i podpis geodety uprawnionego
który opracował mapę

Data pomiaru w terenie:	10-30.06.2023r.
Mapa aktualna na dzień:	30.06.2023r.

"Jestem świadomy odpowiedzialności karnej za złożenie fałszywego oświadczenia
i niniejszym oświadczam, że moje zgłoszenie pracy geodezyjnej o nr GKN.6642.41
u Starosty Suwalskiego, wykonywane przez Usługi Geodezyjne Mariusz Harmuszki
Kierownik Prac: geodeta uprawniony Mariusz Harmuszkiewicz (upr. geod. 16934), do
mapy do celów projektowych otrzymało pozytywny wynik weryfikacji
(protokół weryfikacji nr GKN.6642.413.2023 z dnia 25.07.2023r.)"

GEODETA UPRAWNIONY
Mariusz Harmuszkiewicz
Świadectwo nr 16934
16-400 Suwałki, ul. Kościuszki 110 p.5
tel./fax 87 563 03 12, 503 341 203

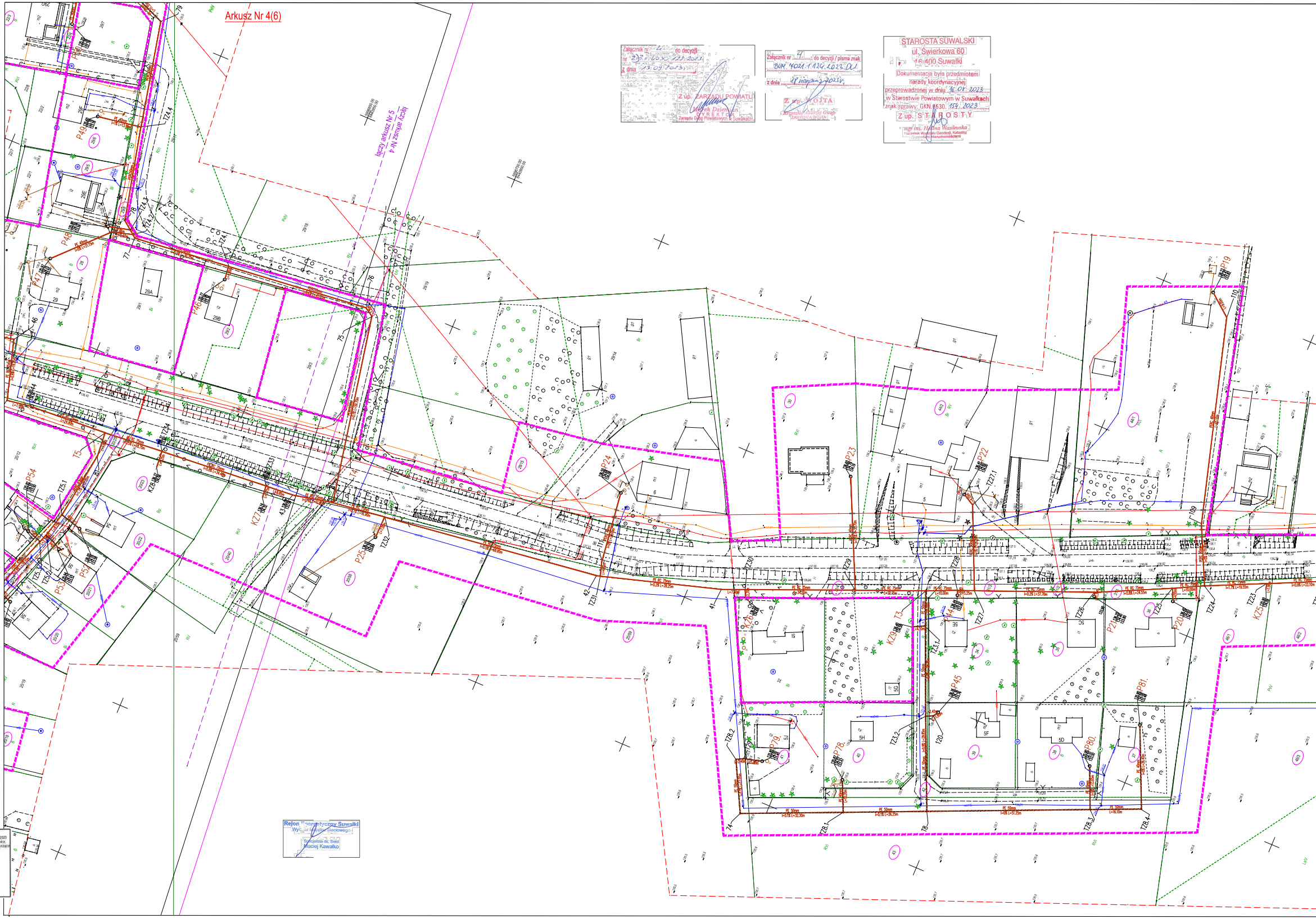

Załącznik nr 2 do decyzji
nr ZD.7.11.2030.122.2023
z dnia 13.09.2023 r.
Z up. ZARZĄDU POWIATU
Marek Dziemian
DYREKTOR
Zarządu Dróg Powiatowych w Suwałkach

Załącznik nr 4 do decyzji / pisma znak
BUM.7021.1.124.2023.DL
z dnia 18 sierpnia 2023 r.
Z up. WÓJTA
Krzysztof Andrzej Gwaj
ZASTĘPCA WÓJTA

STAROSTA SUWALSKI
ul. Świerkowa 60
16-400 Suwałki
Dokumentacja była przedmiotem
narady koordynacyjnej
przeprowadzonej w dniu 16.08.2023
w Starostwie Powiatowym w Suwałkach
znak sprawy: GKN.6630.154.2023
Z up. STAROSTY
mgr inż. Halina Wasilewska
Naczelnik Wydziału Geodezji, Katastru
i Gospodarki Nieruchomościami

Rejon Energetyczny Suwałki
Wydział Majątku Sieciowego
Specjalista ds. Sieci
Maciej Kawałko

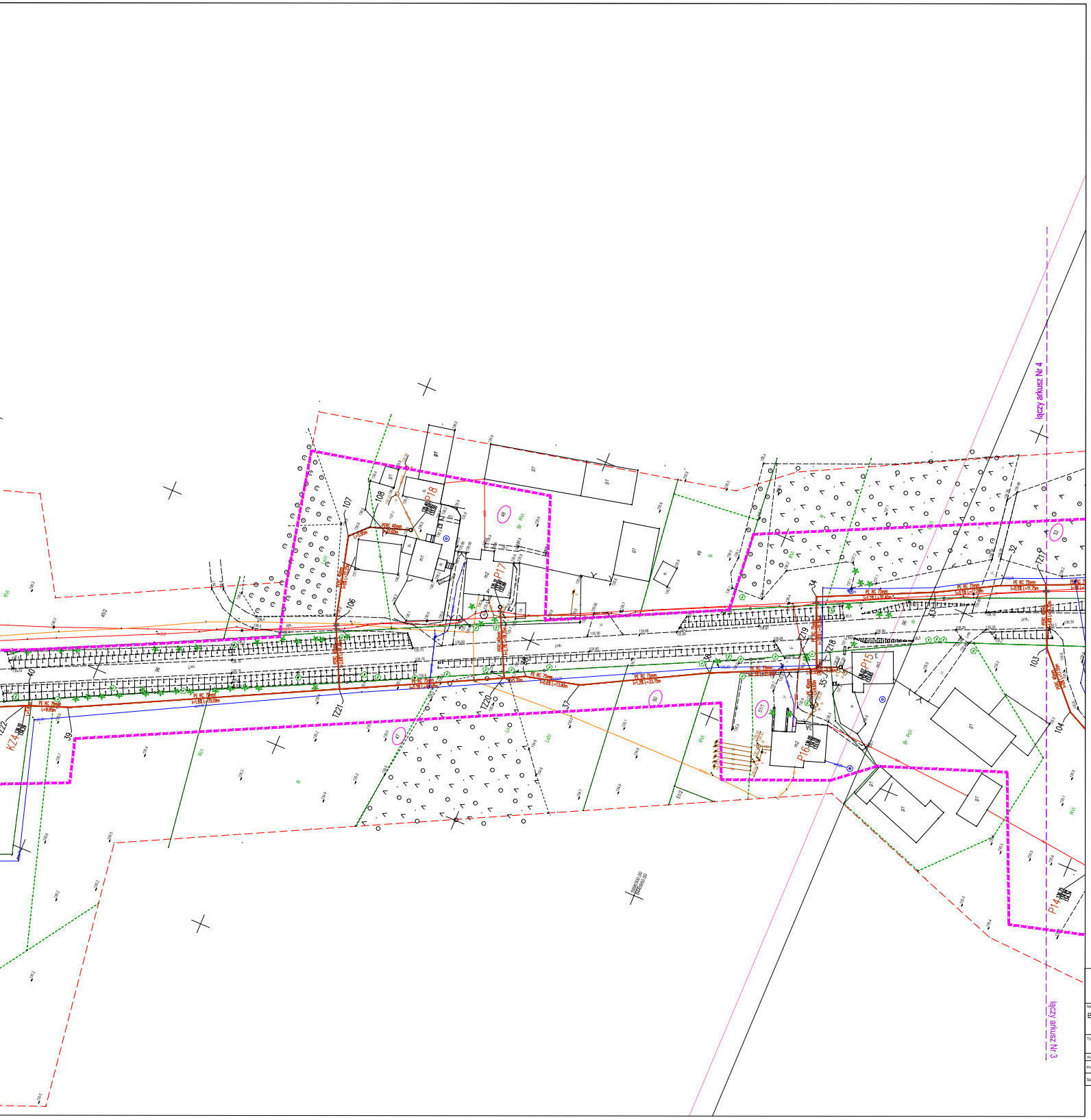

LEGENDA:

Sieci istniejące:

- zakres opracowania (granice obszaru analizowanego)
- obszar na który inwestycja będzie oddziaływać
3 - działki objete opracowaniem
- granice działek
tt - istniejąca sieć telekomunikacyjna (podziemna)
eK eS - istniejący kabel energetyczny
w100 - istniejąca sieć wodociągowa

Elementy projektowane:

- projektowana sieć kanalizacji sanitarnej tłocznej (przewiert)
- projektowana sieć kanalizacji sanitarnej tłocznej (wykop)
P1○ **- przepompownia ścieków**
S1○ **- studnia czyszczakowa**
KS1 **- zakończenie zaślepką PE**

PRZEDSIĘBIORSTWO PROJEKTOWANIA I OBSŁUGI INWESTYCJI
EKOKLIMA
mgr inż. Zdzisław Stanisław Ściegaj
16-400 Suwałki, ul. Franciszkańska 8/26, tel. 790-650-358, e-mail: ekoklima@wp.pl

Nazwa inwestycji (obiektu budowlanego):
Budowa sieci kanalizacji sanitarnej w msc. Piertanie i msc. Tartak, gmina Suwałki

Tytuł rysunku: PROJEKT ZAGOSPODAROWANIA TERENU
Inwestor/Zamawiający: Gmina Suwałki
ul. Świerkowa 45
16-400 Suwałki

Autorzy projektu:			Podpisy:
Projektant:	mgr inż. Zdzisław Ściegaj	SUW-12/90	
Sprawdzający:	mgr inż. Małgorzata Roszkowska	SUW-6/90	

FAZA: PROJEKT TECHNICZNY
Skala rysunku: 1:500
Nr rysunku: 4
Branża: Sanitarna
Data: 24.07.2023 r.